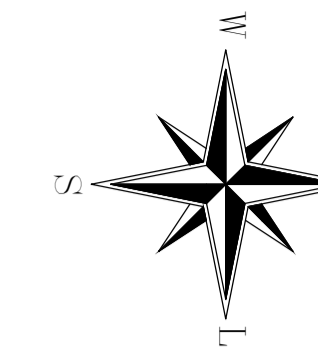


Fazenda do Salim

RECAPEAMENTO ASFÁLTICO C.B.U.Q

ESCALA: 1/500

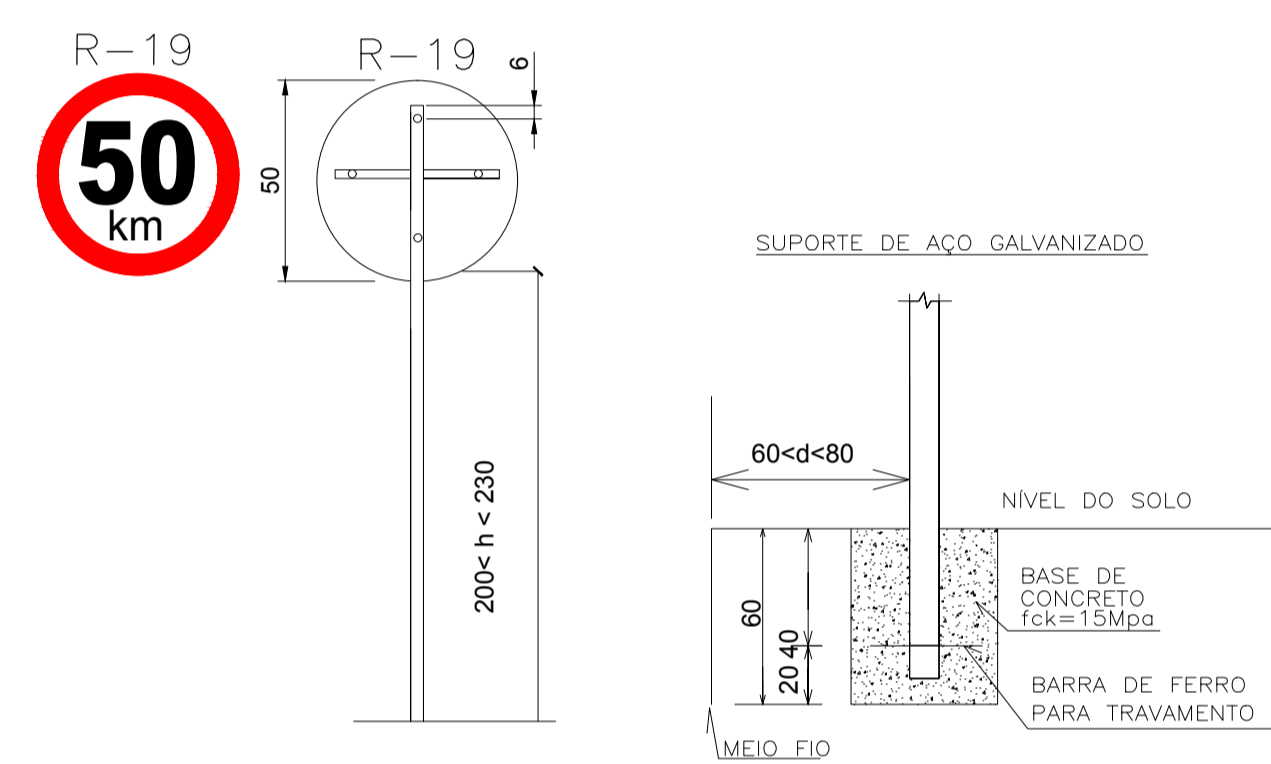


R-19
 50
 Coordenadas:
 19°40'11.26"S
 42°13'37.06"O

Estacas a cada 20m.

Recapamento C.B.U.Q e=4cm
 a construir

SINALIZAÇÃO VERTICAL



Fazenda
 Alto da Serra

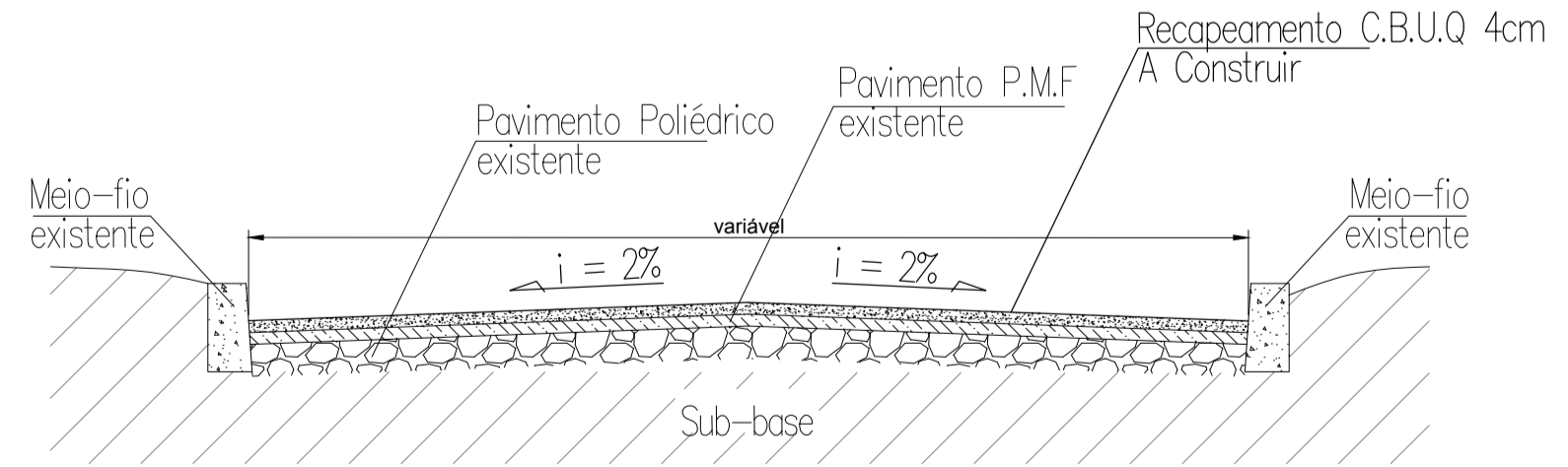
Gilberto
 Vieira

Córrego do
 Deserto

Coordenadas:
 19°39'48.36"S
 42°13'32.77"O

Recapamento C.B.U.Q e=4cm
 a construir

SEÇÃO TRANSVERSAL TÍPICA DA PISTA



SERRA DO SALIM - CÓRR. ATALIAIA

Extensão linear = 400,0m + 354,0m = 754,00m

Seção transversal média = 4,32m

Recapamento asfáltico c.b.u.q = 1.745,98m² + 1.514,94m² = 3.260,92m²

Placa R-19 = 2 unid.

PROJETO DE RECAPEAMENTO ASFÁLTICO C.B.U.Q DE MORROS DE ESTRADAS VICINAIS

a			
b			
c			
	DATA	EXECUT. VISTO	APROV.
	ALTERAÇÕES		

LEGENDAS:

	Pavimento poliédrico existente		Recapamento asfáltico C.B.U.Q
	Pavimento asfáltico existente		Eixo da via

CONVENIOS:
 Secretaria de Estado de Infraestrutura e Mobilidade (SEINFRA)
 SIGCON 119481

LOCAL DA OBRA
 SERRA DO SALIM E ALTO DA SERRA (CÓRR. ATALIAIA)
 MORRO DO ZÉ GUINEL (CÓRR. ENTRE FOLHAS)
 ESTRADA VICINAL DO CÓRR. DO MACACO (TRECHOS 01, 02 E 03)
 - ZONA RURAL DO MUNICÍPIO DE ENTRE FOLHAS - MG

PREFEITURA MUNICIPAL DE ENTRE FOLHAS/MG

ASS	ASS
GOMÉTRICO	REO. AILTON SILVEIRA DIAS - PREFEITO MUNICIPAL
APROV.	REO. VALMIR VIEIRA MENDES - ENGENHEIRO CIVIL CREA/MG 208929/D
CONF.	REO. MG20231993365

ESCALA INDICADAS

NUMERO: 01/06

REVISÃO: 01

FORMATO A1
 WM ENGENHARIA